SPV - Pedemontana Veneta

Monitoraggio Ambientale

Planimetria

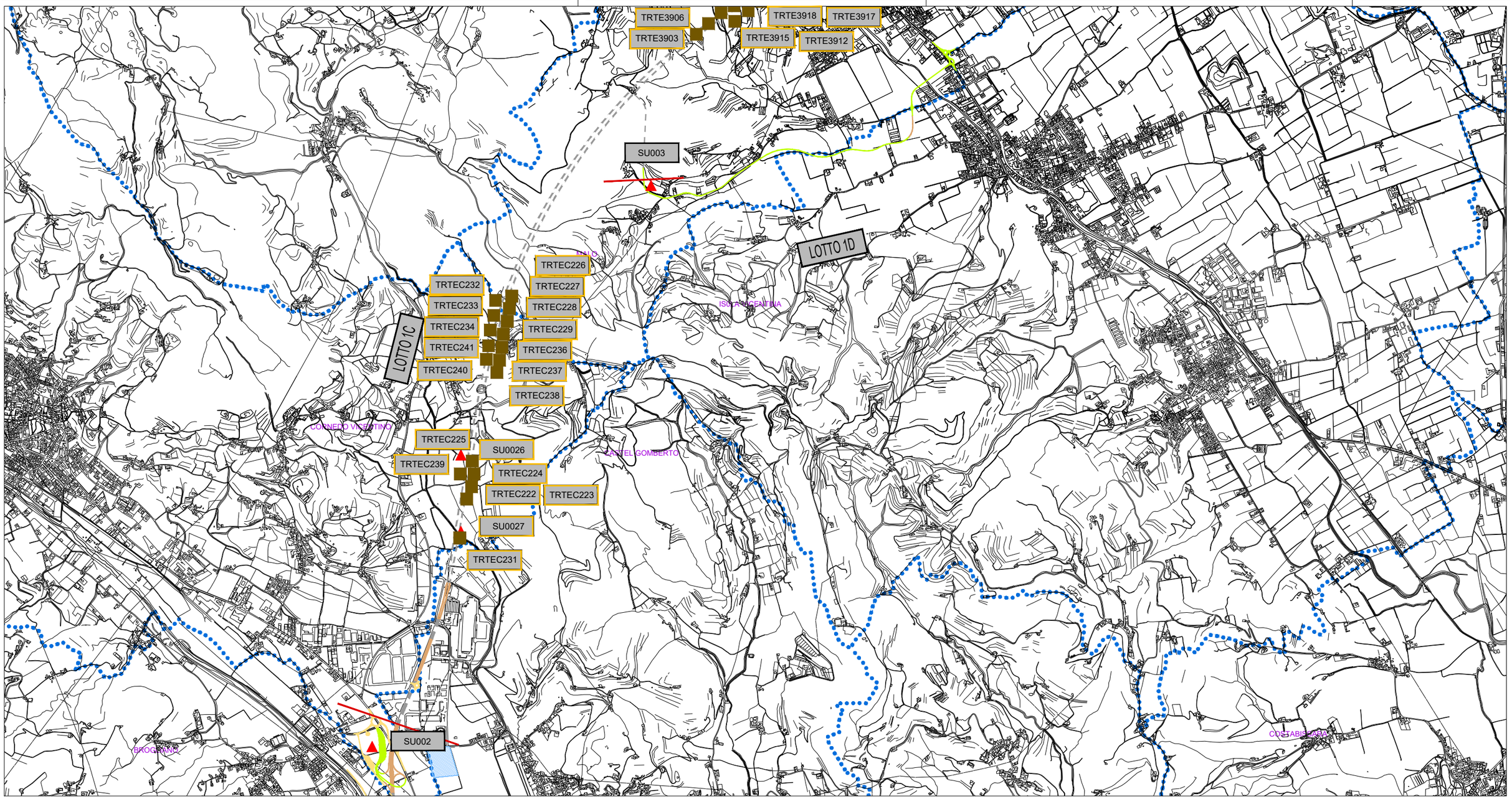

LEGENDA

Rilevato | Viadotto | Galleria | Trincea — TRACCIATO DI PROGETTO

VIABILITA' COMPLEMENTARE

CONFINI COMUNALI

PUNTO DI MONITORAGGIO DEL SUOLO (SU) (AREE CANTIERE E AREE NATURALI)

PUNTO DI MONITORAGGIO DELLE TERRE E ROCCE (TRTE)

CODICE — CODICE PUNTO DI MONITORAGGIO

CODICE — PUNTO MONITORATO

AREE DI CANTIERE

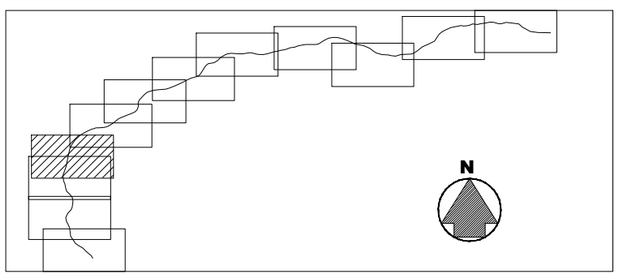

Piano di Monitoraggio Ambientale

Punti di monitoraggio del suolo e sottosuolo e delle terre e rocce

Tavola 4 di 12

-

SCALA 1:30.000

SPV - Pedemontana Veneta | Monitoraggio Ambientale | Planimetria

LEGENDA

Rilevato | Viadotto | Galleria | Trincea — TRACCIATO DI PROGETTO

VIABILITA' COMPLEMENTARE

CONFINI COMUNALI

PUNTO DI MONITORAGGIO DEL SUOLO (SU) (AREE CANTIERE E AREE NATURALI)

PUNTO DI MONITORAGGIO DELLE TERRE E ROCCE (TRTE)

CODICE — CODICE PUNTO DI MONITORAGGIO

CODICE — PUNTO MONITORATO

AREE DI CANTIERE

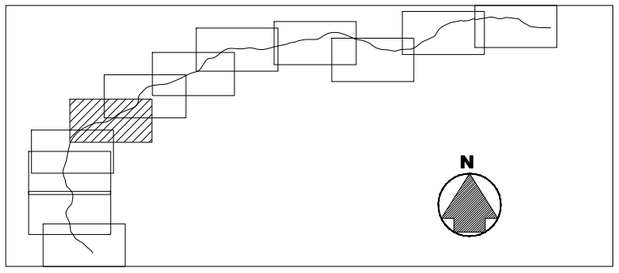

Piano di Monitoraggio Ambientale

Punti di monitoraggio del suolo e sottosuolo e delle terre e rocce

Tavola 5 di 12 | - | SCALA 1:30.000

SPV - Pedemontana Veneta	Monitoraggio Ambientale	Planimetria	

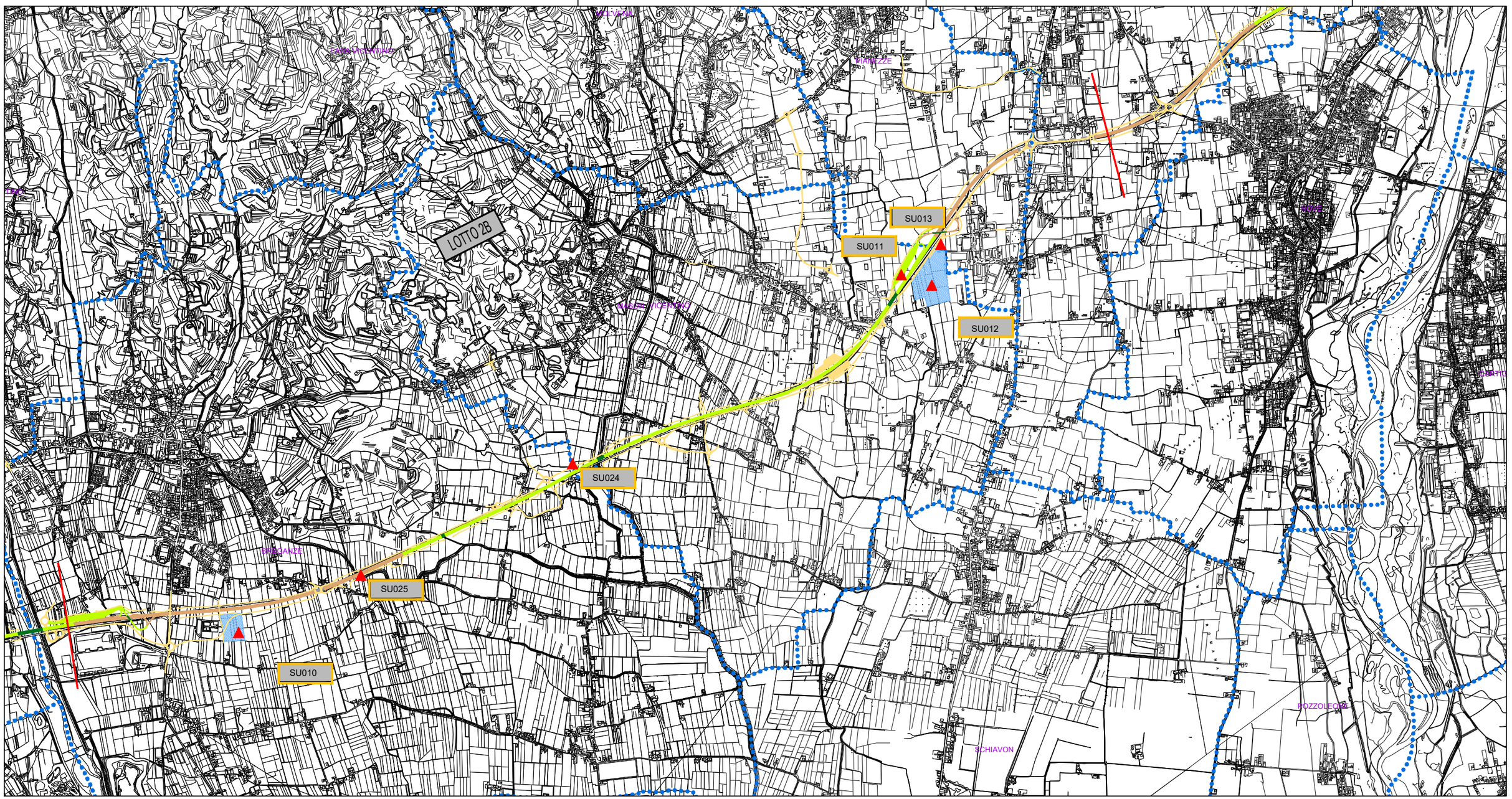

LEGENDA

Rilevato | Viadotto | Galleria | Trincea — TRACCIATO DI PROGETTO

VIABILITA' COMPLEMENTARE

CONFINI COMUNALI

PUNTO DI MONITORAGGIO DEL SUOLO (SU) (AREE CANTIERE E AREE NATURALI)

PUNTO DI MONITORAGGIO DELLE TERRE E ROCCE (TRTE)

CODICE — CODICE PUNTO DI MONITORAGGIO

CODICE — PUNTO MONITORATO

AREE DI CANTIERE

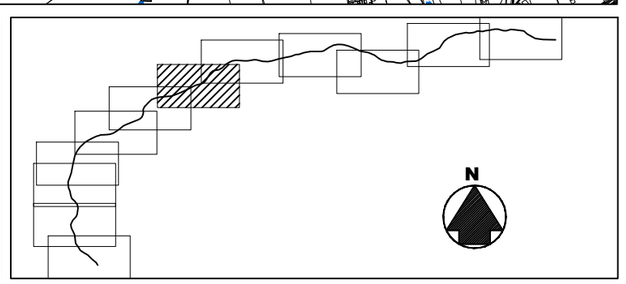

Piano di Monitoraggio Ambientale

Punti di monitoraggio del suolo e sottosuolo e delle terre e rocce

Tavola 7 di 12	-	SCALA 1:30.000

PV - Pedemontana Veneta

Monitoraggio Ambientale

Planimetria

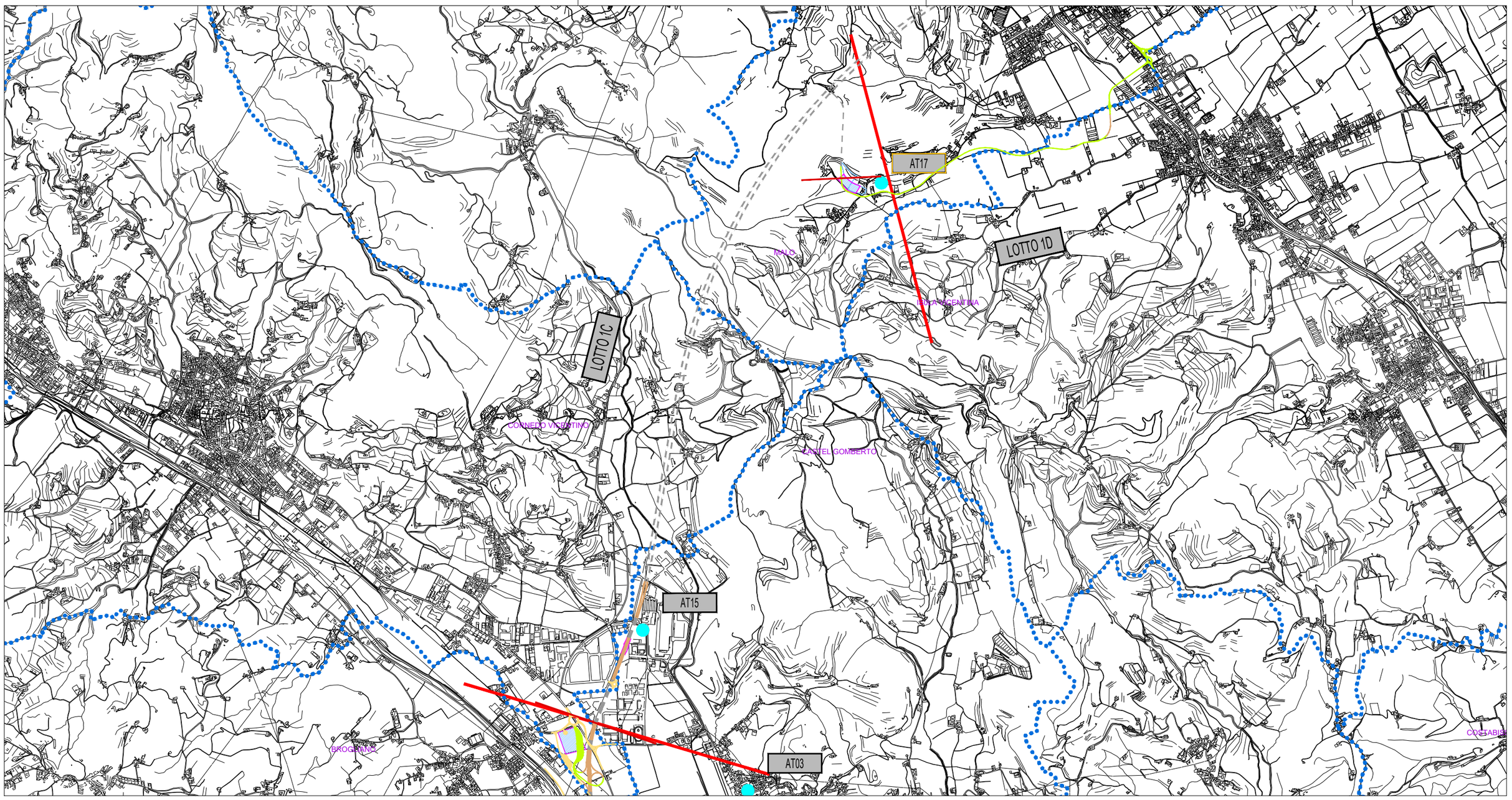

LEGENDA

Rilevato | Viadotto | Galleria | Trincea — TRACCIATO DI PROGETTO

VIABILITA' COMPLEMENTARE

CONFINI COMUNALI

PUNTO DI MONITORAGGIO ATMOSFERA (AT)

CODICE — CODICE PUNTO DI MONITORAGGIO

CODICE — PUNTO MONITORATO

AREE DI CANTIERE

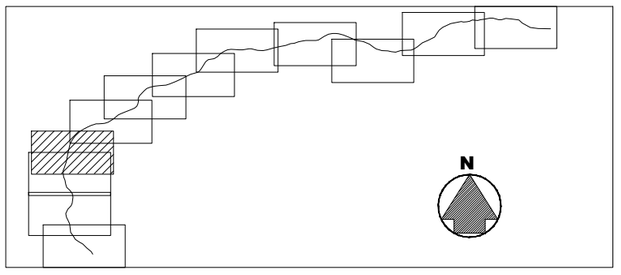

Piano di Monitoraggio Ambientale

Punti di monitoraggio atmosfera

Tavola 4 di 12

-

SCALA 1:30.000

PV - Pedemontana Veneta

Monitoraggio Ambientale

Planimetria

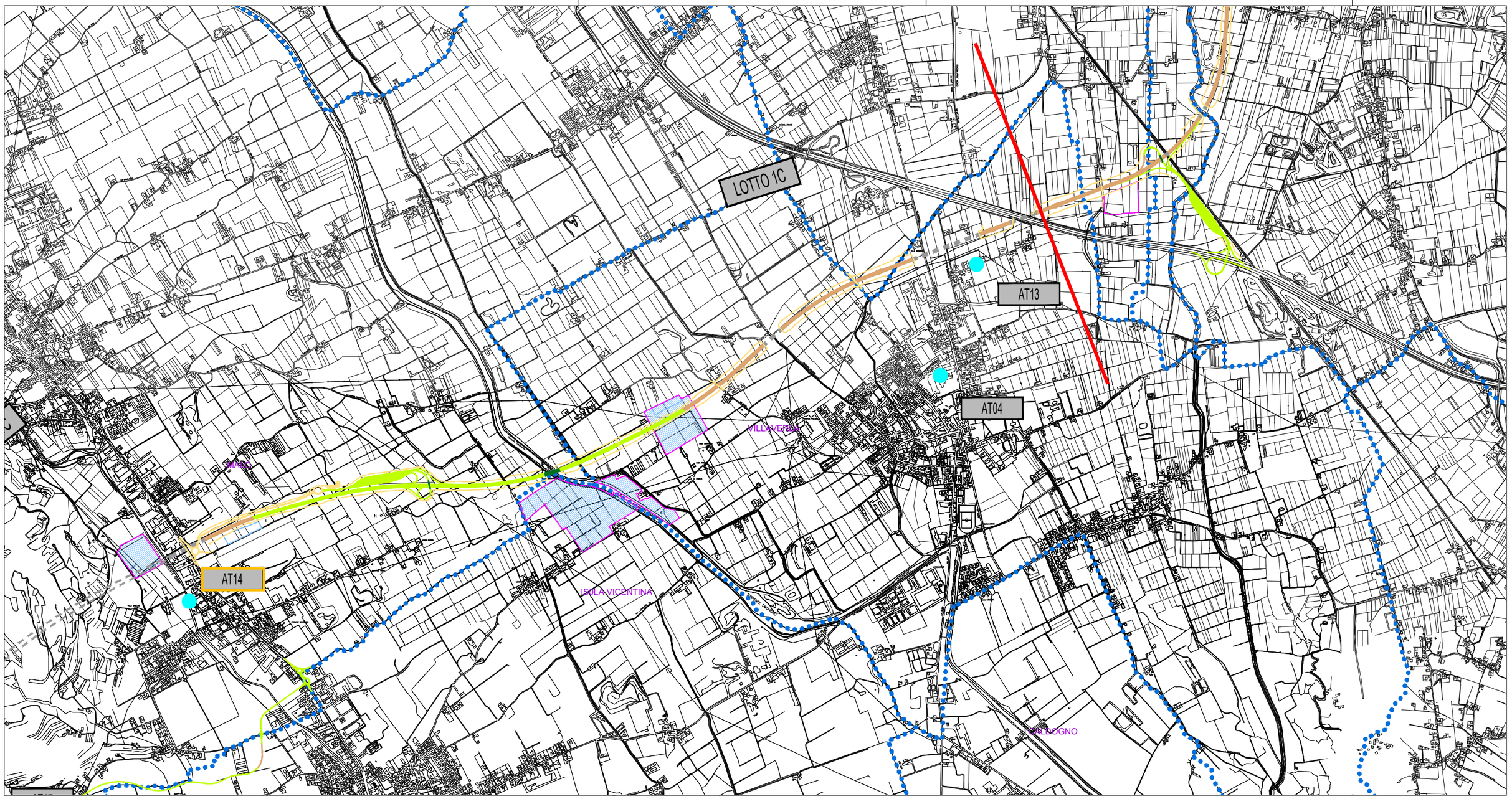

LEGENDA

Rilevato | Viadotto | Galleria | Trincea — TRACCIATO DI PROGETTO

VIABILITA' COMPLEMENTARE

CONFINI COMUNALI

PUNTO DI MONITORAGGIO ATMOSFERA (AT)

CODICE — CODICE PUNTO DI MONITORAGGIO

CODICE — PUNTO MONITORATO

AREE DI CANTIERE

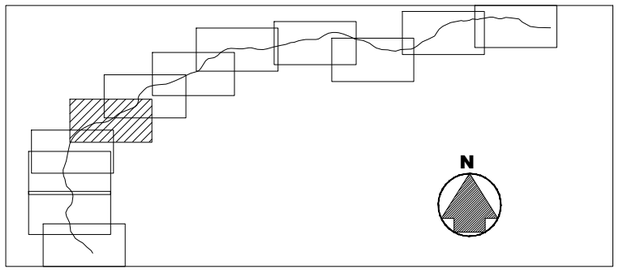

Piano di Monitoraggio Ambientale

Punti di monitoraggio atmosfera

Tavola 5 di 12

-

SCALA 1:30.000