PV - Pedemontana Veneta

Monitoraggio Ambientale

Planimetria

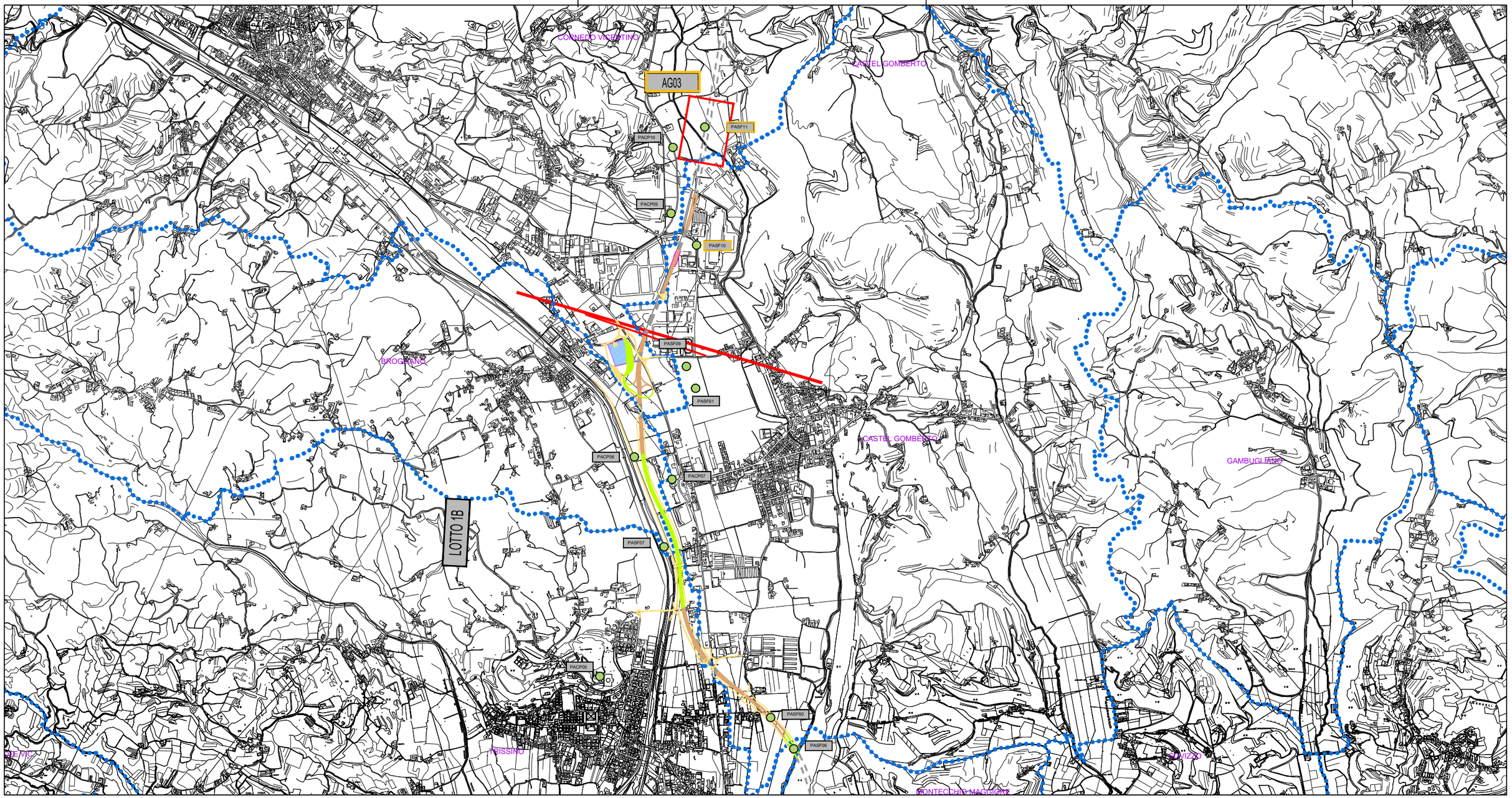

LEGENDA

Rilevato | Viadotto | Galleria | Trincea

TRACCIATO DI PROGETTO

VIABILITA' COMPLEMENTARE

CONFINI COMUNALI

PUNTO DI MONITORAGGIO DELL'AGRONOMIA (AG)

PUNTO DI MONITORAGGIO DEL PAESAGGIO E STATO FISICO (PACP - PASF)

CODICE — CODICE PUNTO DI MONITORAGGIO

CODICE — PUNTO MONITORATO

AREE DI CANTIERE

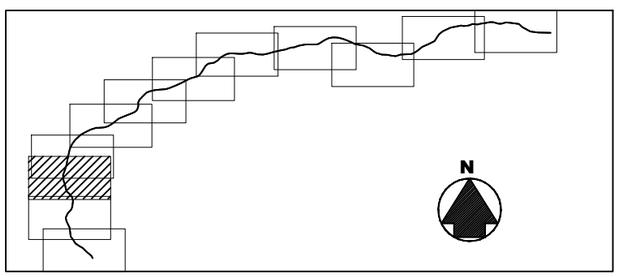

Piano di Monitoraggio Ambientale

Punti di monitoraggio dell'agronomia e del paesaggio

Tavola 3 di 12

-

SCALA 1:30.000

PV - Pedemontana Veneta

Monitoraggio Ambientale

Planimetria

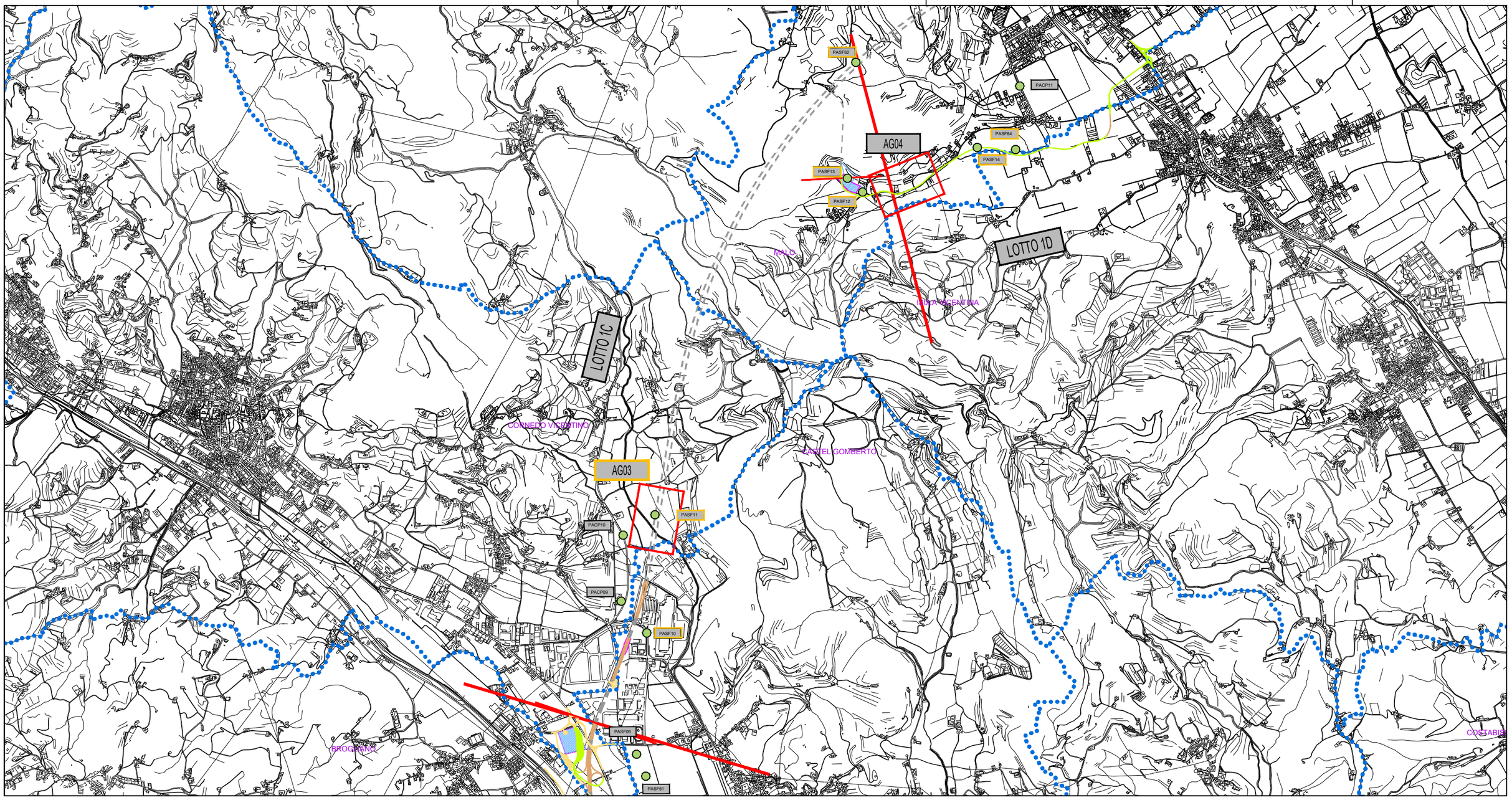

LEGENDA

Rilevato | Viadotto | Galleria | Trincea

TRACCIATO DI PROGETTO

VIABILITA' COMPLEMENTARE

CONFINI COMUNALI

PUNTO DI MONITORAGGIO DELL'AGRONOMIA (AG)

PUNTO DI MONITORAGGIO DEL PAESAGGIO E STATO FISICO (PACP - PASF)

CODICE — CODICE PUNTO DI MONITORAGGIO

CODICE — PUNTO MONITORATO

AREE DI CANTIERE

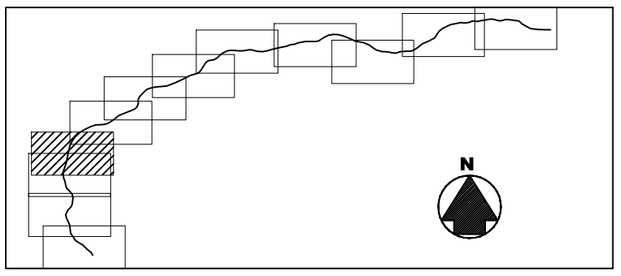

Piano di Monitoraggio Ambientale

Punti di monitoraggio dell'agronomia e del paesaggio

Tavola 4 di 12

-

SCALA 1:30.000

PV - Pedemontana Veneta	Monitoraggio Ambientale	Planimetria	

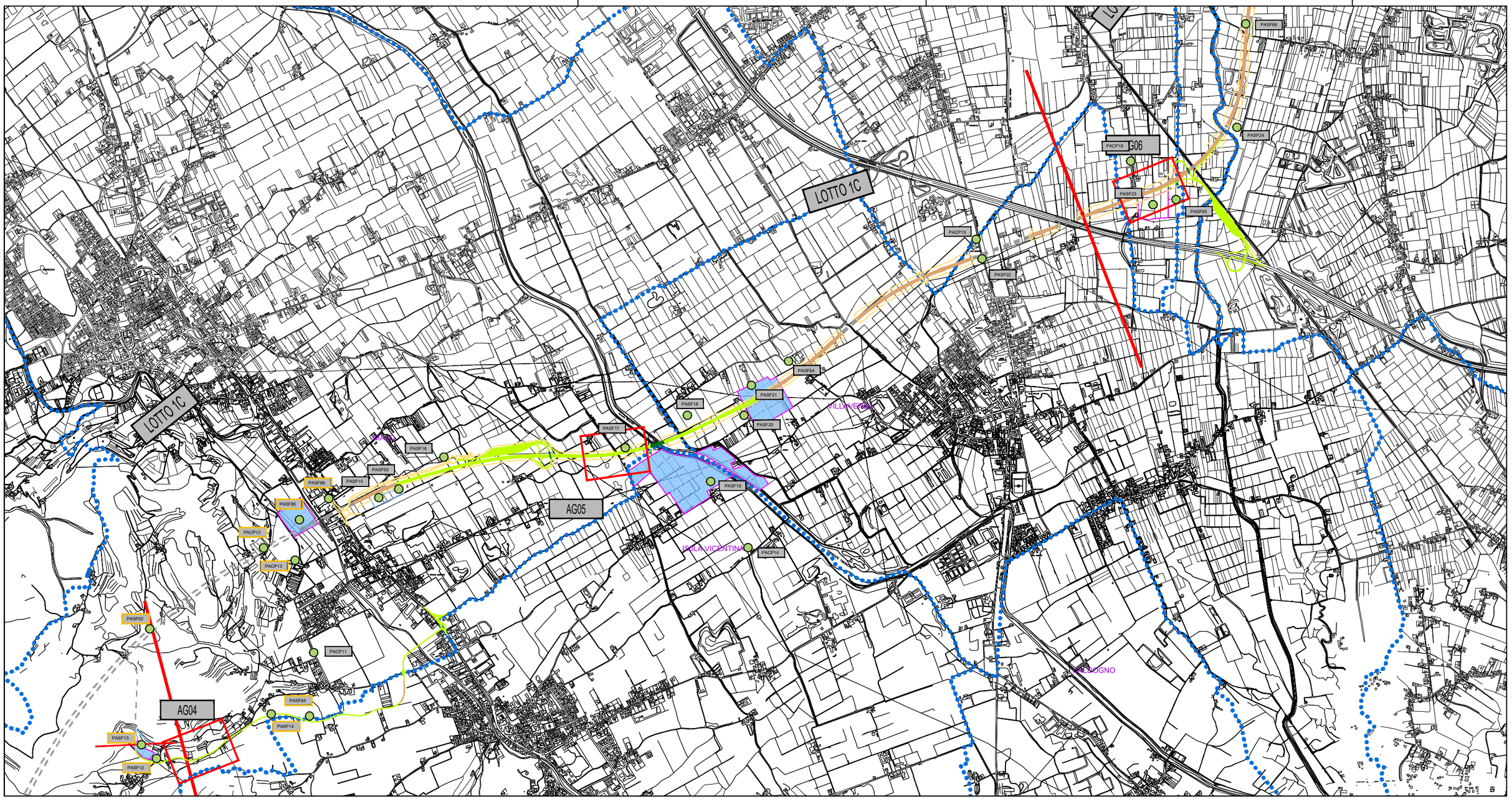

LEGENDA

Rilevato | Viadotto | Galleria | Trincea

TRACCIATO DI PROGETTO

VIABILITA' COMPLEMENTARE

CONFINI COMUNALI

PUNTO DI MONITORAGGIO DELL'AGRONOMIA (AG)

PUNTO DI MONITORAGGIO DEL PAESAGGIO E STATO FISICO (PACP - PASF)

CODICE — CODICE PUNTO DI MONITORAGGIO

CODICE — PUNTO MONITORATO

AREE DI CANTIERE

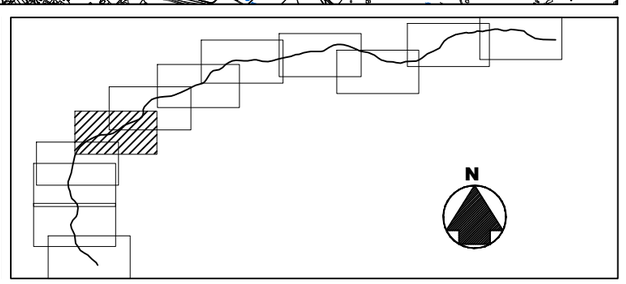

Piano di Monitoraggio Ambientale

Punti di monitoraggio dell'agronomia e del paesaggio

Tavola 5 di 12

-

SCALA 1:30.000

SPV - Pedemontana Veneta

Monitoraggio Ambientale

Planimetria

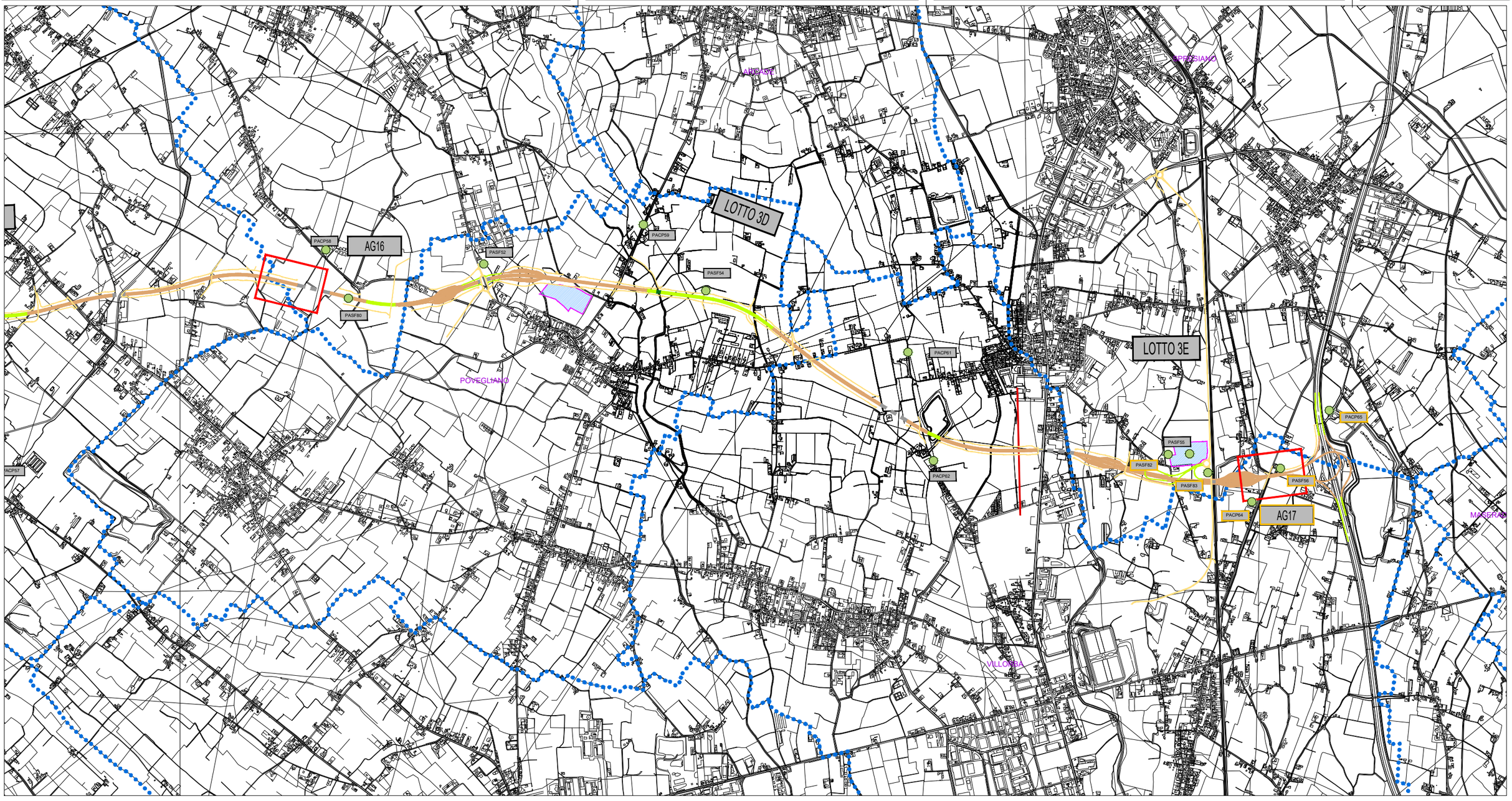

LEGENDA

Rilevato | Viadotto | Galleria | Trincea — TRACCIATO DI PROGETTO

VIABILITA' COMPLEMENTARE

CONFINI COMUNALI

PUNTO DI MONITORAGGIO DELL'AGRONOMIA (AG)

PUNTO DI MONITORAGGIO DEL PAESAGGIO E STATO FISICO (PACP - PASF)

CODICE — CODICE PUNTO DI MONITORAGGIO

CODICE — PUNTO MONITORATO

AREE DI CANTIERE

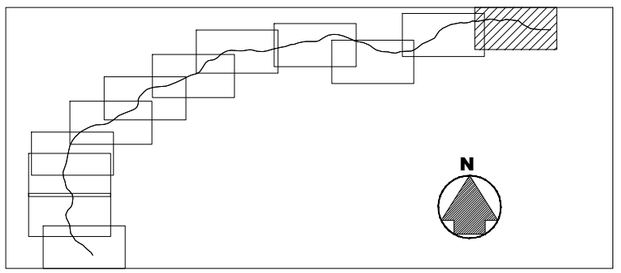

Piano di Monitoraggio Ambientale

Punti di monitoraggio dell'agronomia e del paesaggio

Tavola 12 di 12

-

SCALA 1:30.000

PV - Pedemontana Veneta

Monitoraggio Ambientale

Planimetria

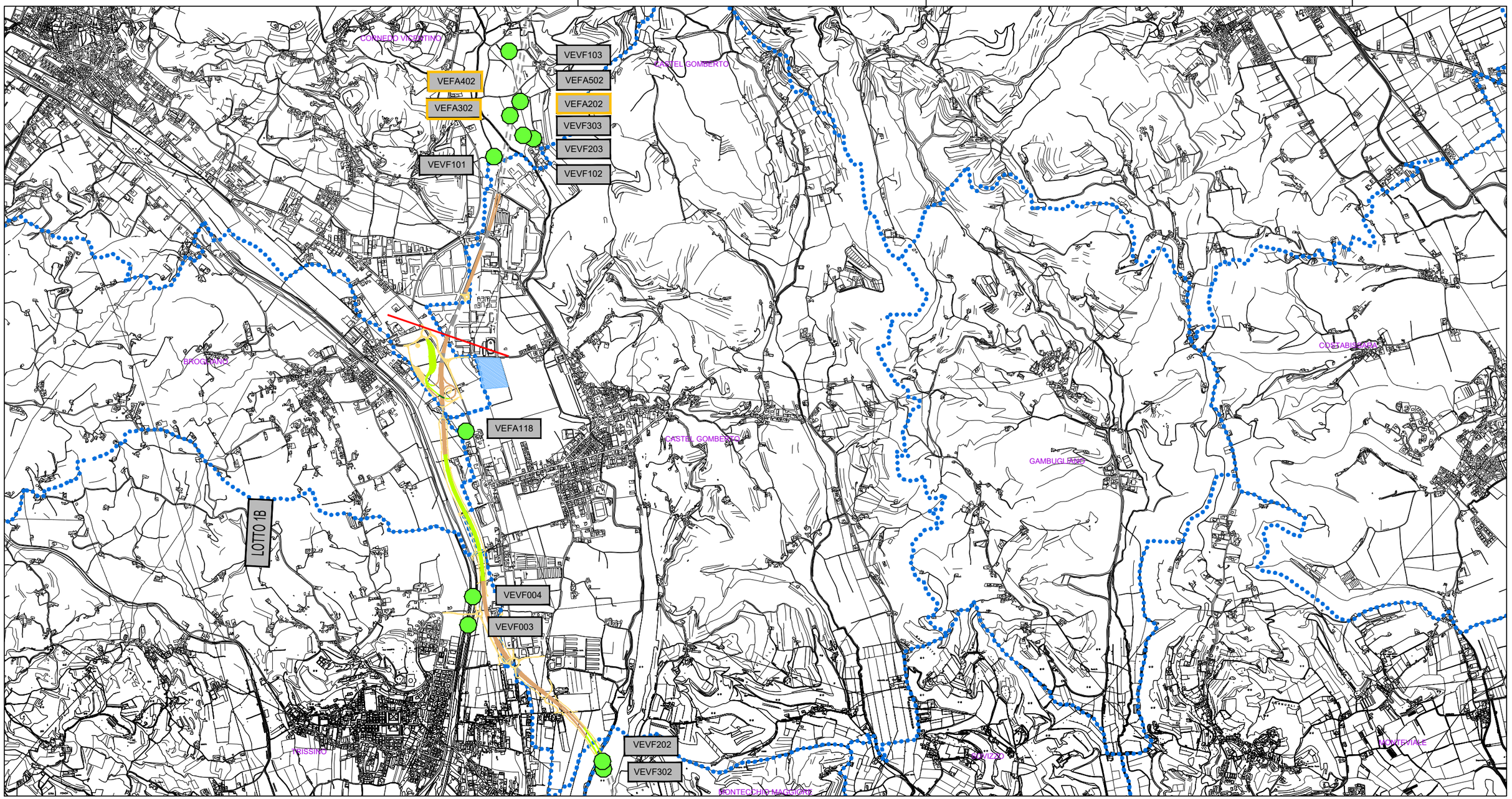

LEGENDA

Rilevato | Viadotto | Galleria | Trincea — TRACCIATO DI PROGETTO

VIABILITA' COMPLEMENTARE

CONFINI COMUNALI

PUNTO DI MONITORAGGIO DEGLI ECOSISTEMI (VEFA - VEVF)

CODICE — CODICE PUNTO DI MONITORAGGIO

CODICE — PUNTO MONITORATO

AREE DI CANTIERE

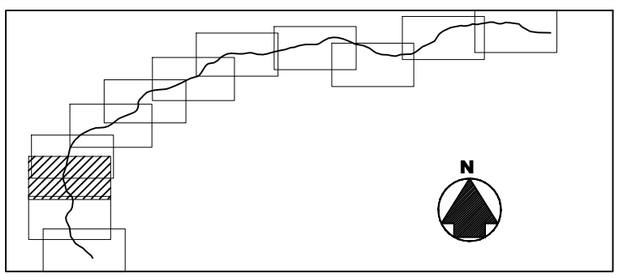

Piano di Monitoraggio Ambientale
Punti di monitoraggio ecosistemi

Tavola 3 di 12

-

SCALA 1:30.000

PV - Pedemontana Veneta

Monitoraggio Ambientale

Planimetria

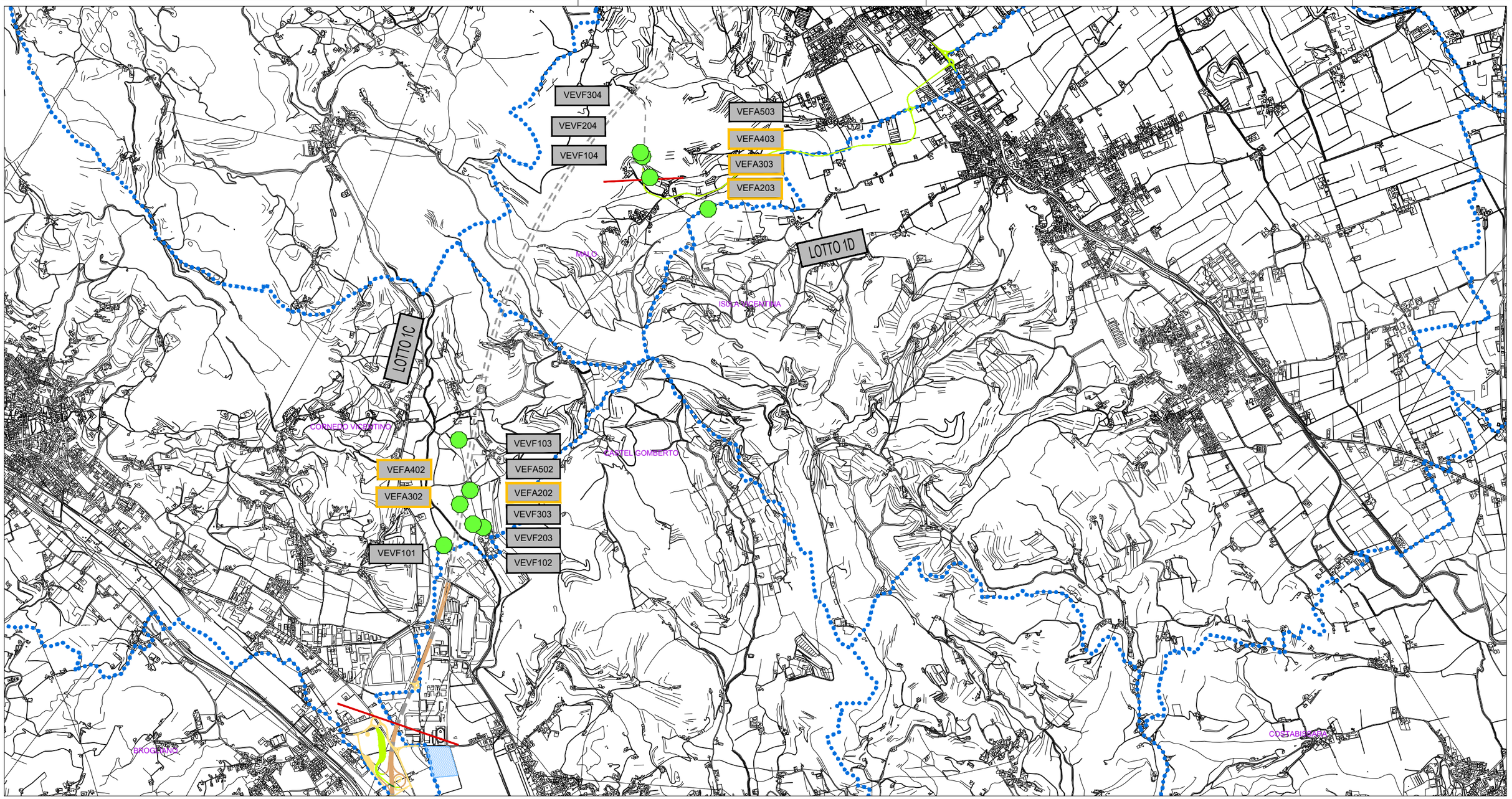

LEGENDA

Rilevato | Viadotto | Galleria | Trincea — TRACCIATO DI PROGETTO

VIABILITA' COMPLEMENTARE

CONFINI COMUNALI

PUNTO DI MONITORAGGIO DEGLI ECOSISTEMI (VEFA - VEVF)

CODICE — CODICE PUNTO DI MONITORAGGIO

CODICE — PUNTO MONITORATO

AREE DI CANTIERE

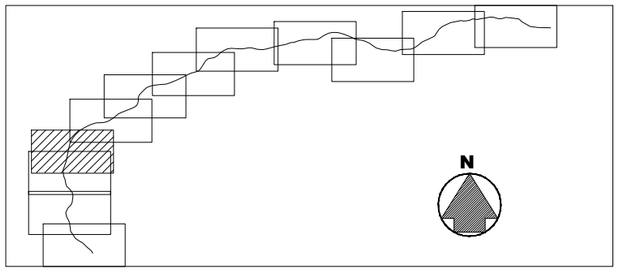

Piano di Monitoraggio Ambientale

Punti di monitoraggio ecosistemi

Tavola 4 di 12

-

SCALA 1:30.000

PV - Pedemontana Veneta

Monitoraggio Ambientale

Planimetria

LEGENDA

Rilevato | Viadotto | Galleria | Trincea

TRACCIATO DI PROGETTO

VIABILITA' COMPLEMENTARE

CONFINI COMUNALI

PUNTO DI MONITORAGGIO DEGLI ECOSISTEMI (VEFA - VEVF)

CODICE — CODICE PUNTO DI MONITORAGGIO

CODICE — PUNTO MONITORATO

AREE DI CANTIERE

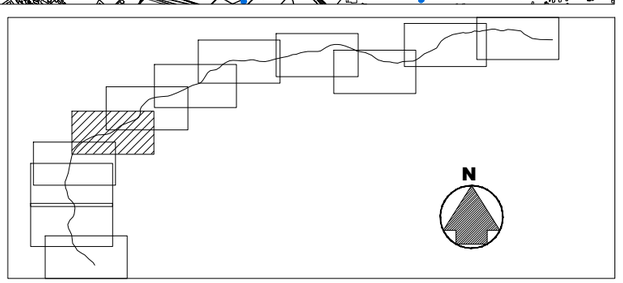

Piano di Monitoraggio Ambientale

Punti di monitoraggio ecosistemi

Tavola 5 di 12

-

SCALA 1:30.000